



# NaPaDu\_2018\_Mountainbiketour

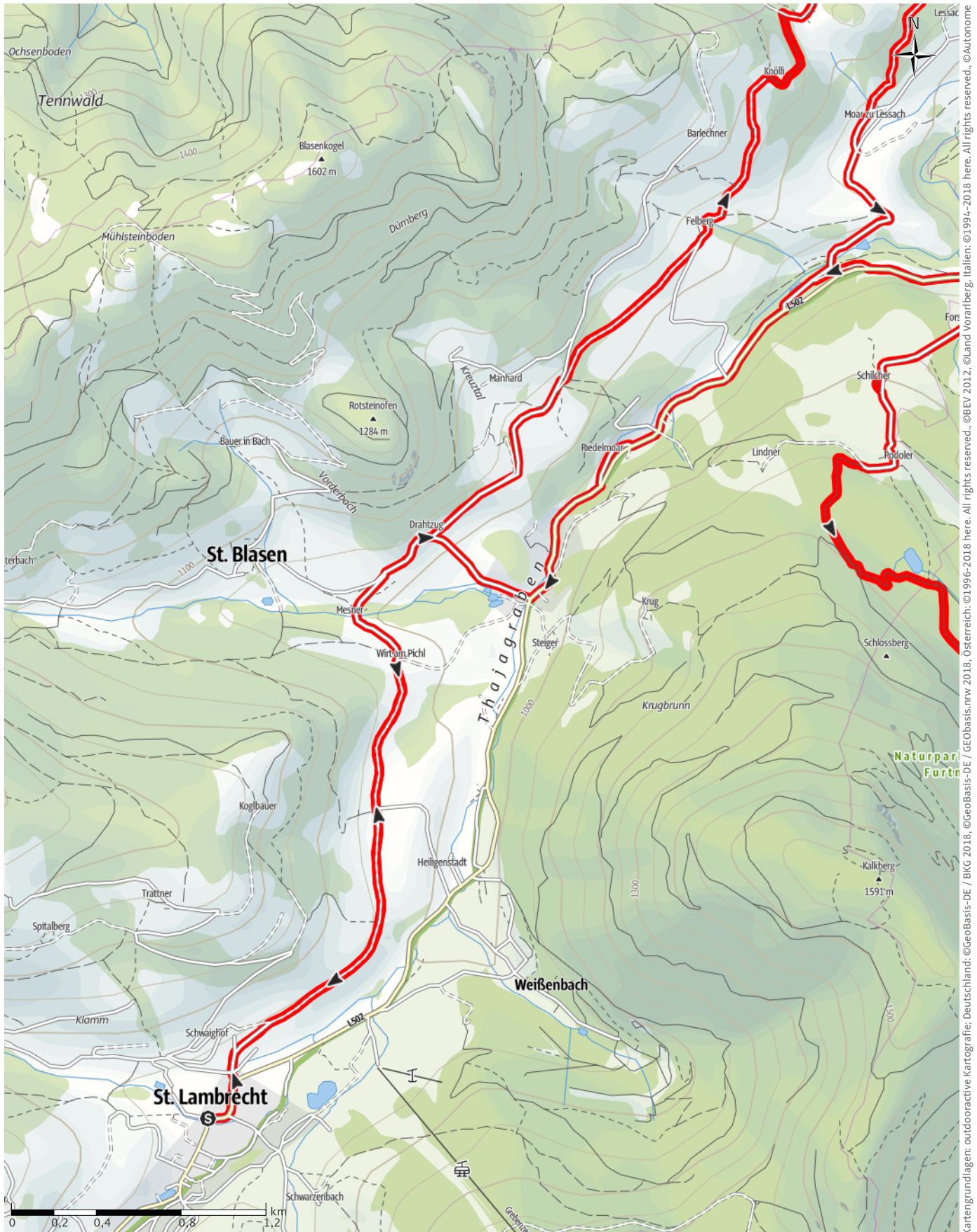
← 33,7km

🕒 3:35Std

▲ 615m

▾ 615m

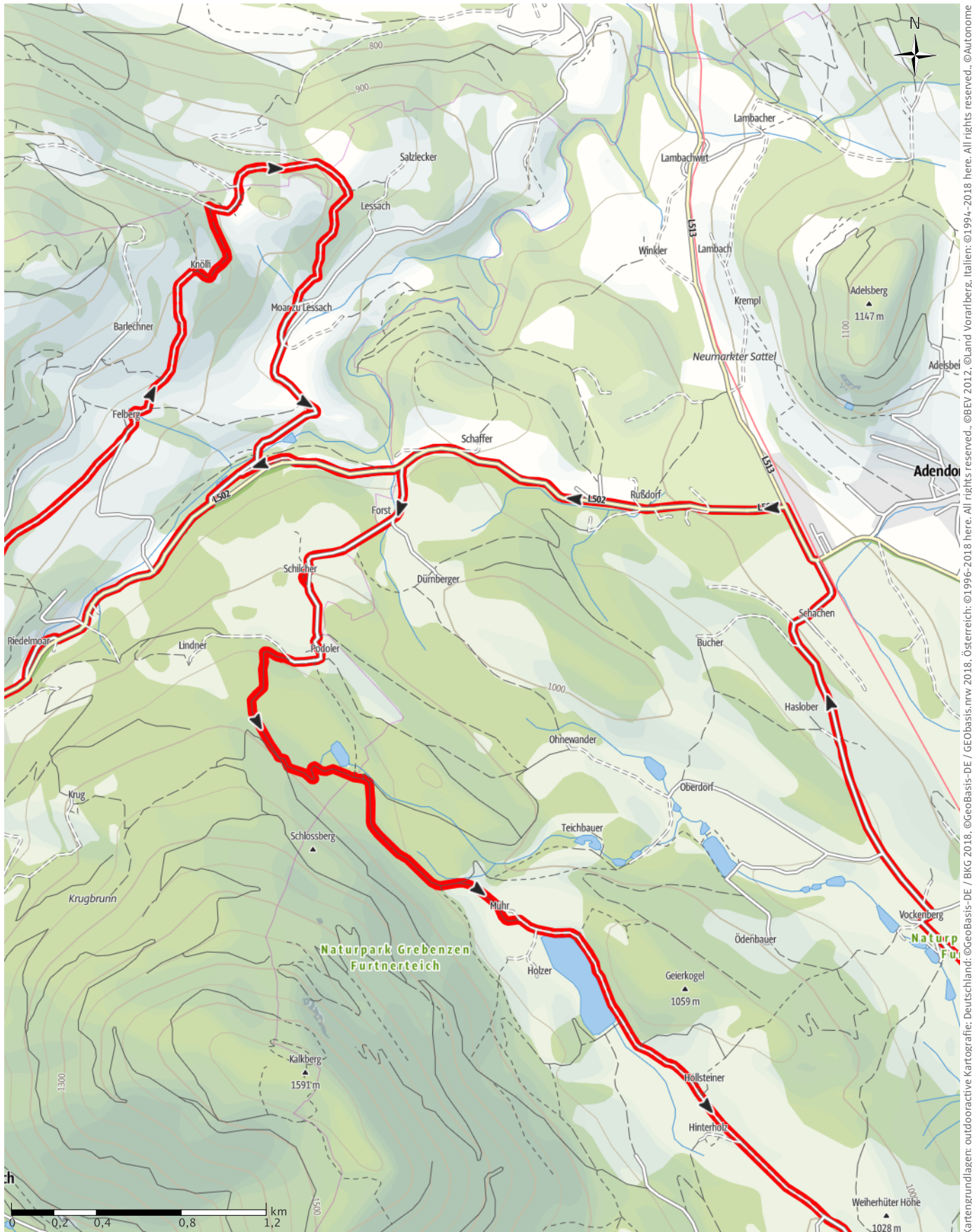
Schwierigkeit -



Kartengrundlagen: outdooractive Kartografie; Deutschland: ©GeoBasis-DE / BKG 2018, ©GeoBasis-DE / GEObasis.mw 2018, Österreich: ©1996-2018 here. All rights reserved., ©BEV 2012, ©Land Vorarlberg, Italien: ©1994-2018 here. All rights reserved., ©Autonome Provinz Bozen – Südtirol – Abteilung Natur, Landschaft und Raumentwicklung, Schweiz: Geodata @swisstopo

# NaPaDu\_2018\_Mountainbiketour

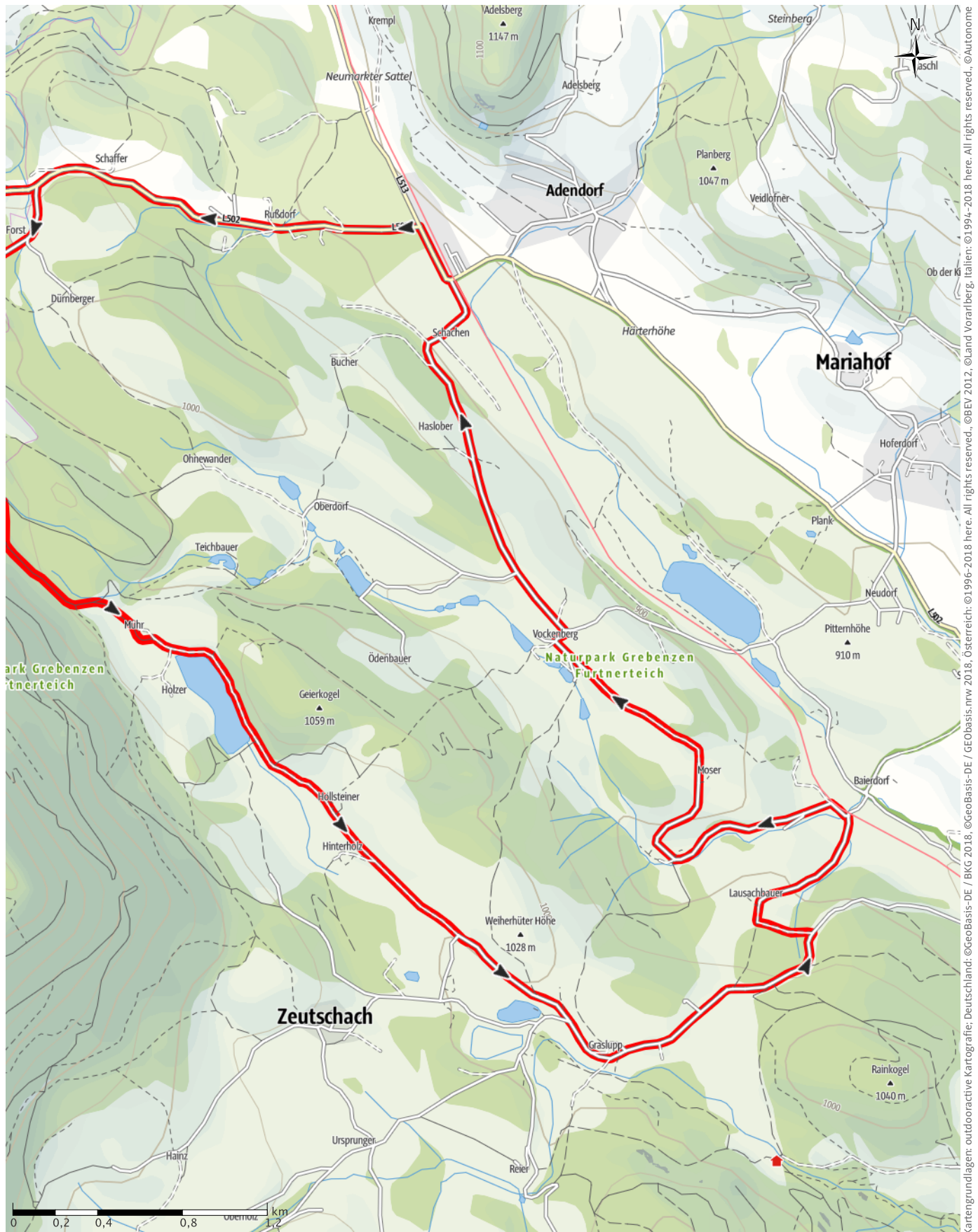
← 33,7km | ⌚ 3:35Std | ▲ 615m | ▼ 615m | Schwierigkeit -



Kartengrundlagen: outdooractive Kartografie; Deutschland: ©GeoBasis-DE / BKG 2018, ©GeoBasis-DE / GEObasis.mw 2018, Österreich: ©1996-2018 here. All rights reserved., ©BEV 2012, ©Land Vorarlberg, Italien: ©1994-2018 here. All rights reserved., ©Autonome Provinz Bozen – Südtirol – Abteilung Natur, Landschaft und Raumentwicklung, Schweiz: Geodata @swisstopo

# NaPaDu\_2018\_Mountainbiketour

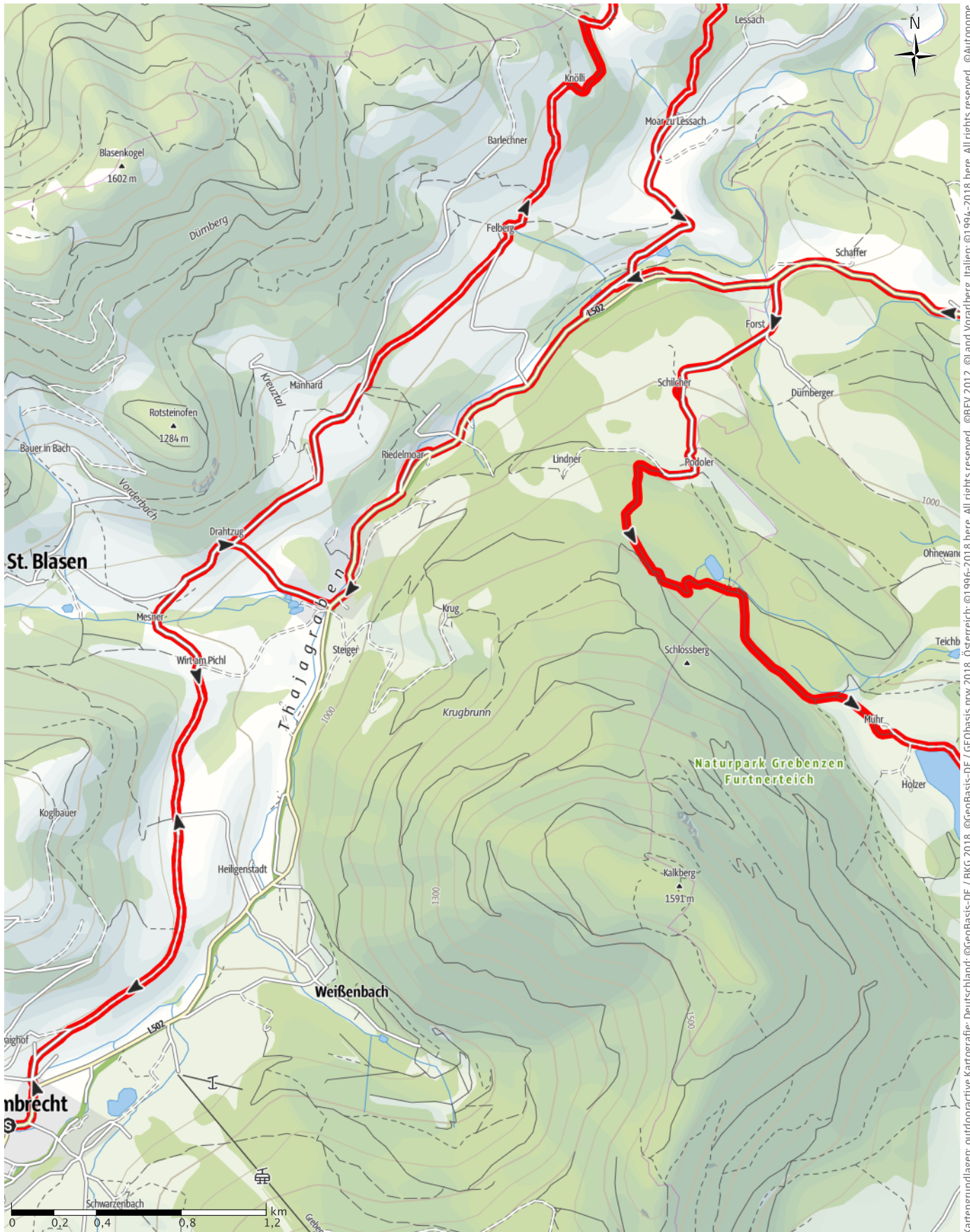
← 33,7km | ⌚ 3:35Std | ▲ 615m | ▼ 615m | Schwierigkeit -



Kartengrundlagen: outdooractive Kartografie; Deutschland: ©GeoBasis-DE / BKG 2018, ©GeoBasis-DE / GEObasis.mw 2018, Österreich: ©1996-2018 here. All rights reserved., ©Autonome Provinz Bozen – Südtirol – Abteilung Natur, Landschaft und Raumentwicklung, Schweiz: Geodata @swisstopo

# NaPaDu\_2018\_Mountainbiketour

← 33,7km | ⌚ 3:35Std | ▲ 615m | ▼ 615m | Schwierigkeit -



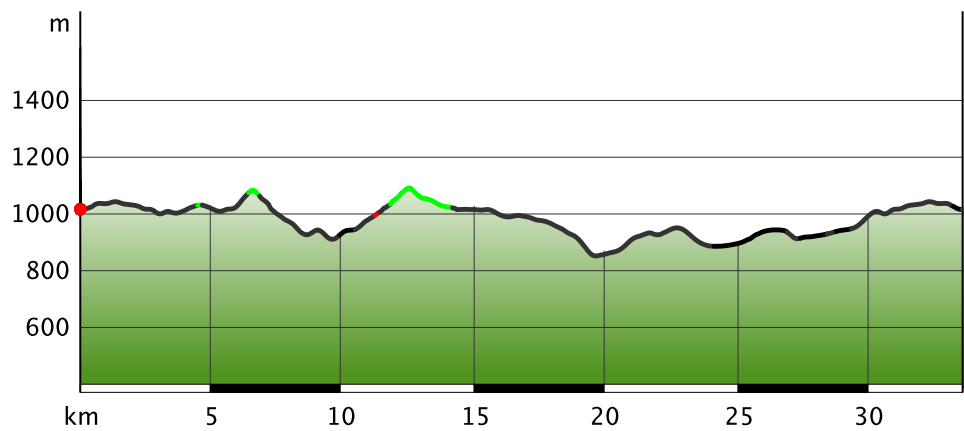
Kartengrundlagen: outdooractive Kartografie; Deutschland: ©GeoBasis-DE / BKG 2018, ©GeoBasis-DE / GEObasis.mw 2018, Österreich: ©1996-2018 here. All rights reserved., ©BEV 2012, ©Land Vorarlberg, Italien: ©1994-2018 here. All rights reserved., ©Autonome Provinz Bozen – Südtirol – Abteilung Natur, Landschaft und Raumentwicklung, Schweiz: Geodata ©swisstopo



### Wegart

Asphalt	25,1km
Weg	2,9km
Pfad	0,1km
Straße	5,6km

### Höhenprofil



### Tourdaten

#### Mountainbike

Strecke ↔ 33,7 km

Dauer ⌚ 3:35 Std

Aufstieg ▲ 615 m

Abstieg ▼ 615 m

Schwierigkeit -

Kondition ●●●●●

Technik ●●●●●

Höhenlage



### Beste Jahreszeit

JAN | FEB | MÄR  
 APR | MAI | JUN  
 JUL | AUG | SEP  
 OKT | NOV | DEZ

### Bewertungen

#### Autoren

Erlebnis ●●●●●

Landschaft ●●●●●

### Weitere Tourdaten



Hannah Tautscher

Aktualisierung: 22.01.2018



Quelle  
 Naturpark Zirbitzkogel-Grebenzen

Hauptplatz 4  
 8820 Neumarkt

Telefon +43 (0) 3584 2005  
 Fax +43 (0) 3584 2005-4

info@natura.at  
<http://www.natura.at>